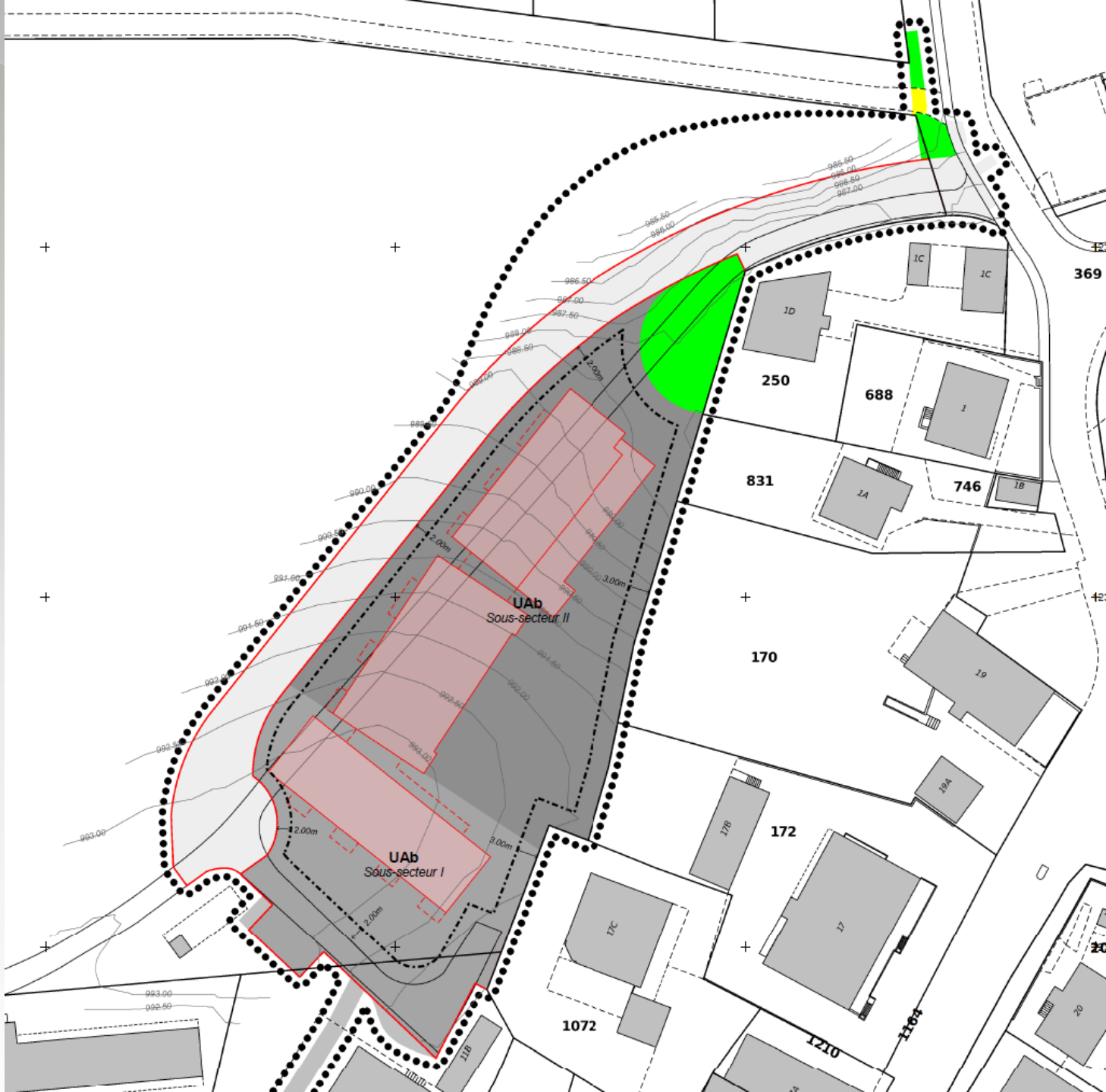
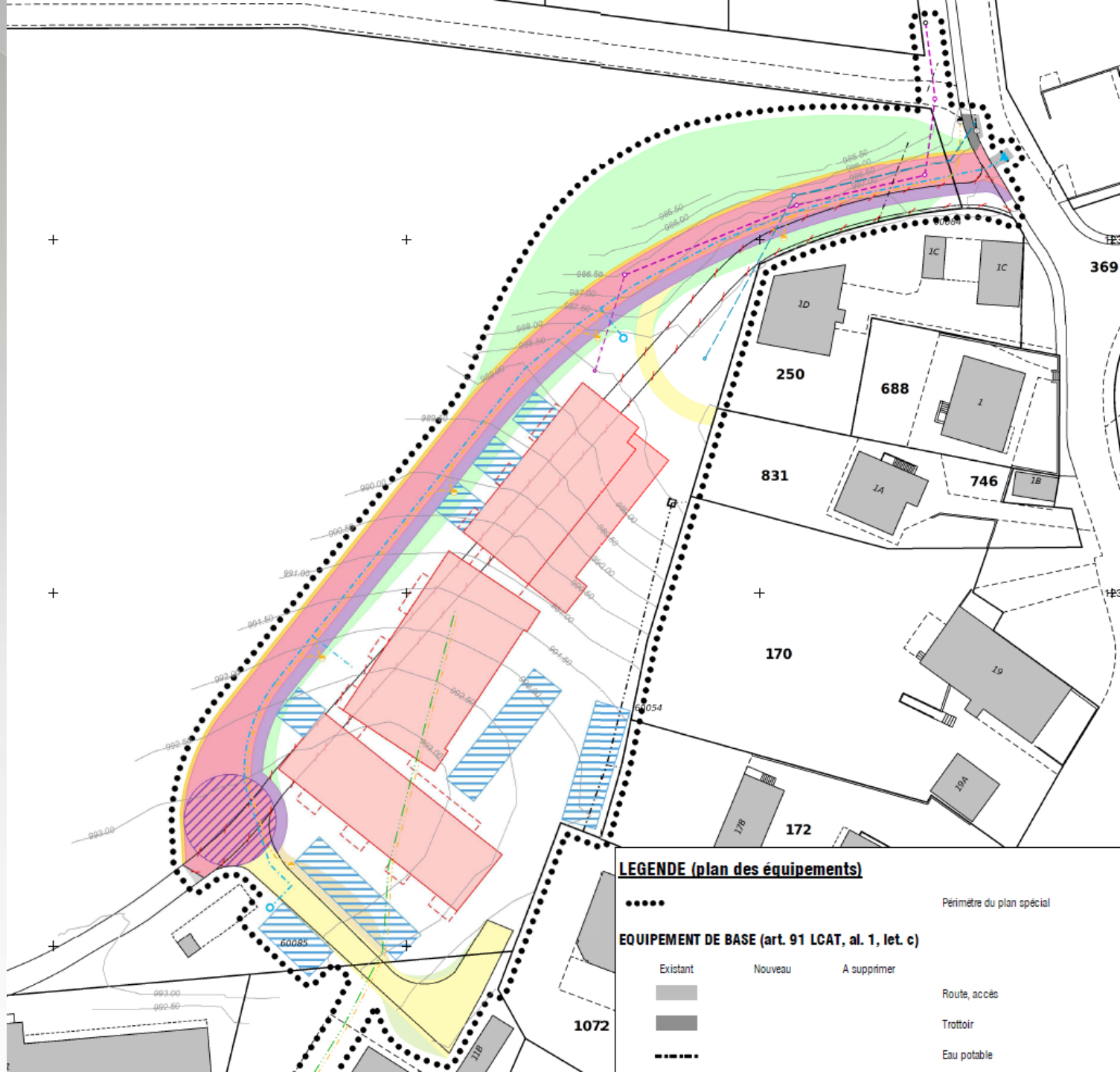


- Bonne desserte
- Desserte satisfaisante
- Desserte faible





LEGENDE (plan des équipements)

.....			Périmètre du plan spécial
EQUIPEMENT DE BASE (art. 91 LCAT, al. 1, let. c)			
■	■	■	Route, accès
■	■	■	Trottoir
---	---	---	Eau potable

Existant Nouveau A supprimer

■ ■ ■

■ ■ ■

Périmètre du plan spécial

Route, accès

Trottoir

Eau potable

Largeur limite parcelle = 0.50 m
 Largeur accotement = 0.50 m
 Plaque de rebroussement = $\varnothing 13$ m
 Trottoir = 1.60 m

R = 22 m
 T = 24.207 m
 F = 10.710 m
 Lc = 32.992 m
 a = 95.469 gr

Rv = 200 m
 Tv = 7.800 m
 Pv = 0.152 m
 Alt. s. = 992.175 mm

R = 93 m
 T = 16.154 m
 F = 1.393 m
 Lc = 28.790 m
 a = 19.708 gr

Rv = 300 m
 Tv = 11.100 m
 Pv = 0.208 m
 Alt. s. = 988.547 mm

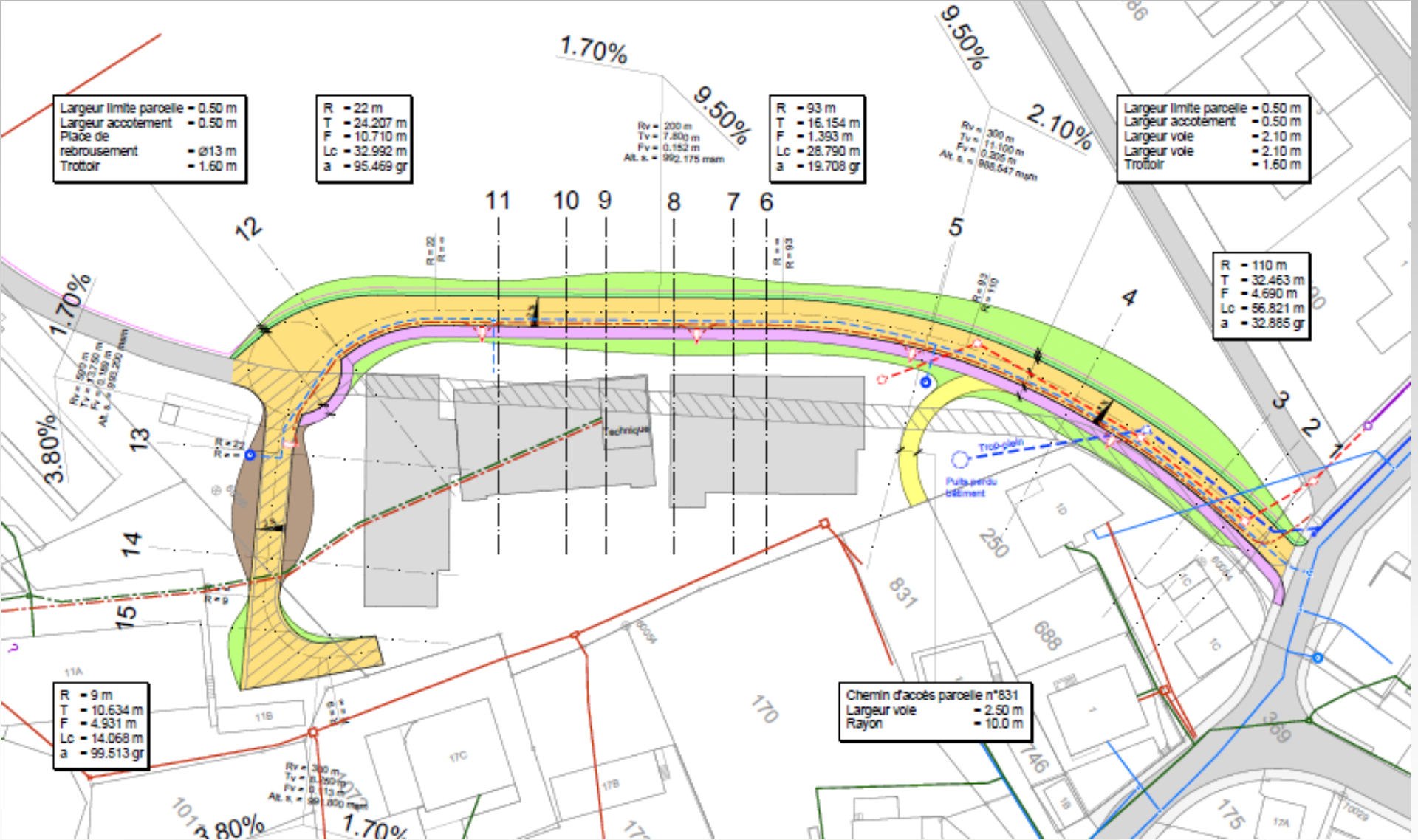
Largeur limite parcelle = 0.50 m
 Largeur accotement = 0.50 m
 Largeur voie = 2.10 m
 Largeur voie = 2.10 m
 Trottoir = 1.60 m

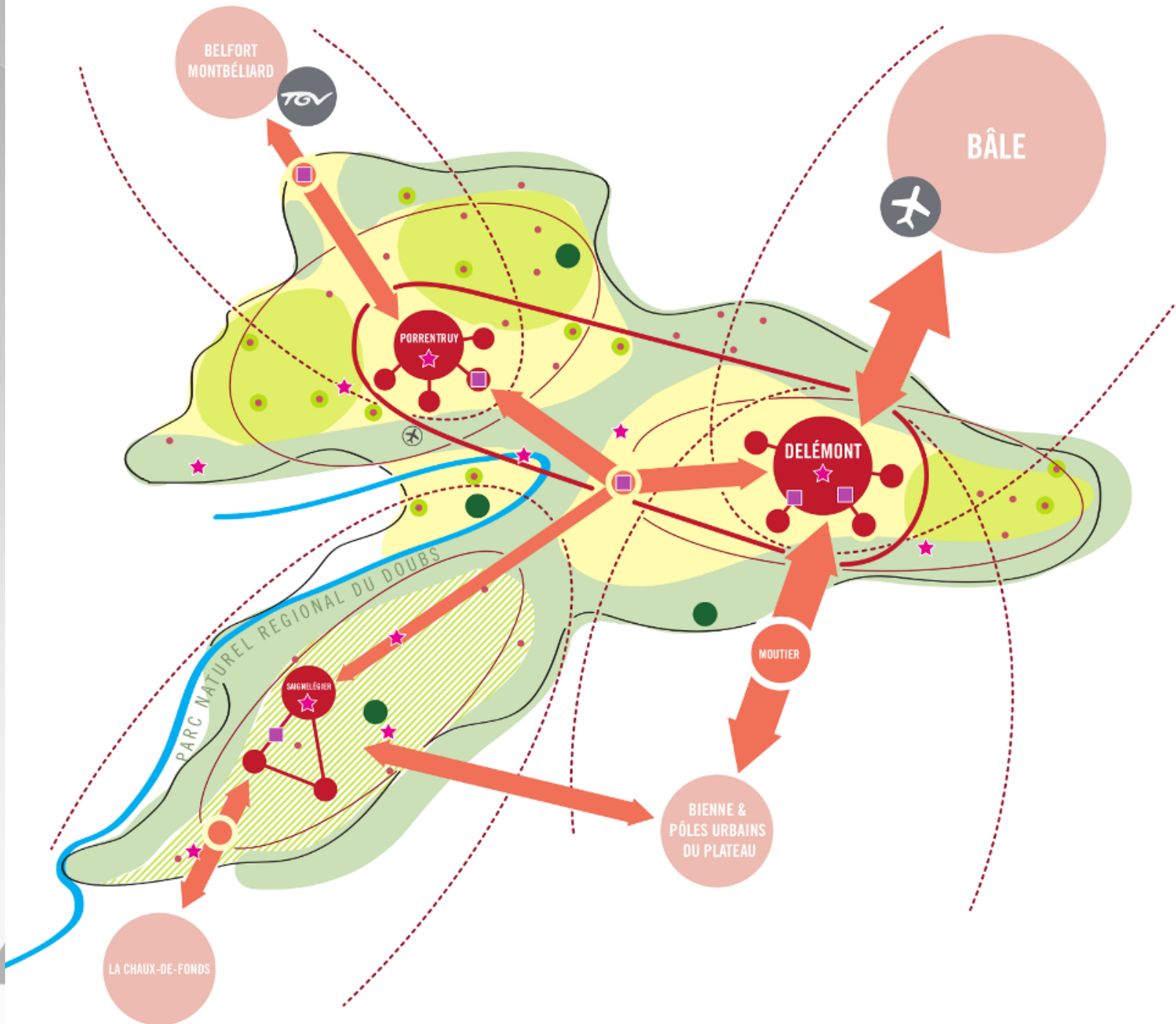
R = 110 m
 T = 32.463 m
 F = 4.690 m
 Lc = 56.821 m
 a = 32.885 gr

R = 9 m
 T = 10.634 m
 F = 4.931 m
 Lc = 14.068 m
 a = 99.513 gr

Rv = 300 m
 Tv = 8.190 m
 Pv = 0.113 m
 Alt. s. = 991.800 mm

Chemin d'accès parcelle n°831
 Largeur voie = 2.50 m
 Rayon = 10.0 m





BELFORT
MONTBÉLIARD
TGV

BÂLE
✈️

PORRENTUAY

DELÉMONT

PARC NATUREL RÉGIONAL DU DOUBS

SAINGOLESIEN

MOUTIER

BIENNE &
PÔLES URBAINS
DU PLATEAU

LA CHAUX-DE-FONDS